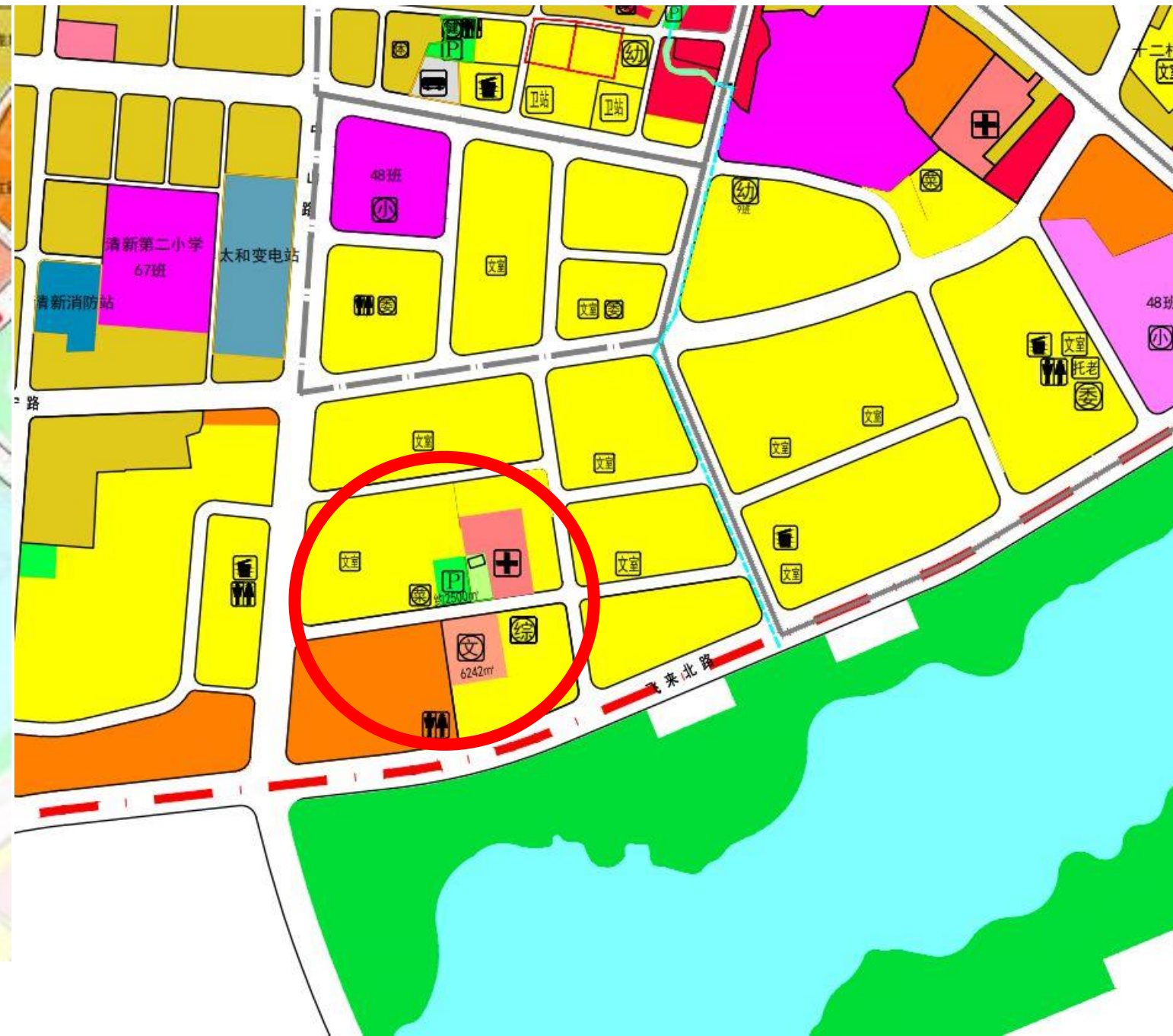
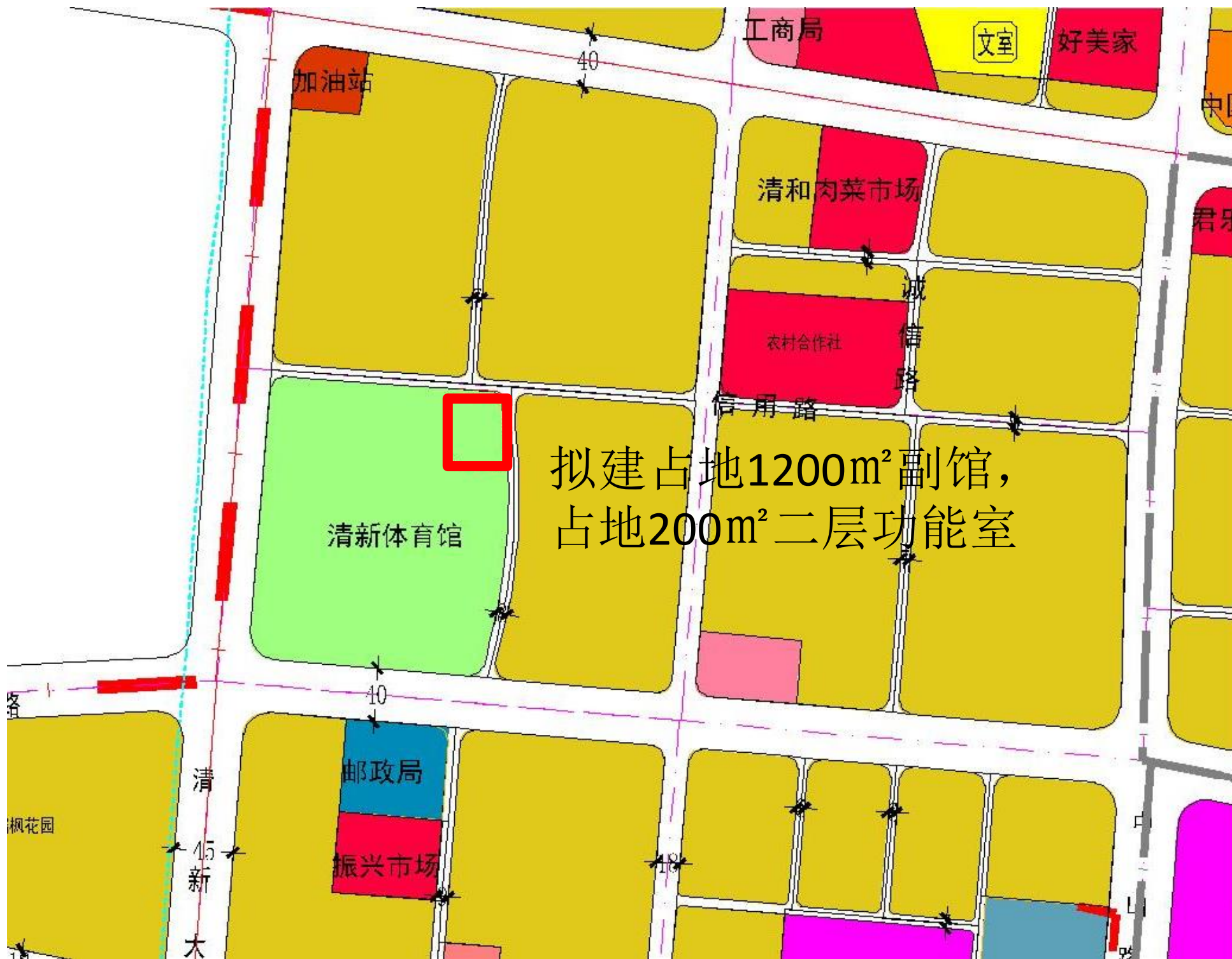


调整前



调整后初步方案



### 调整前指标

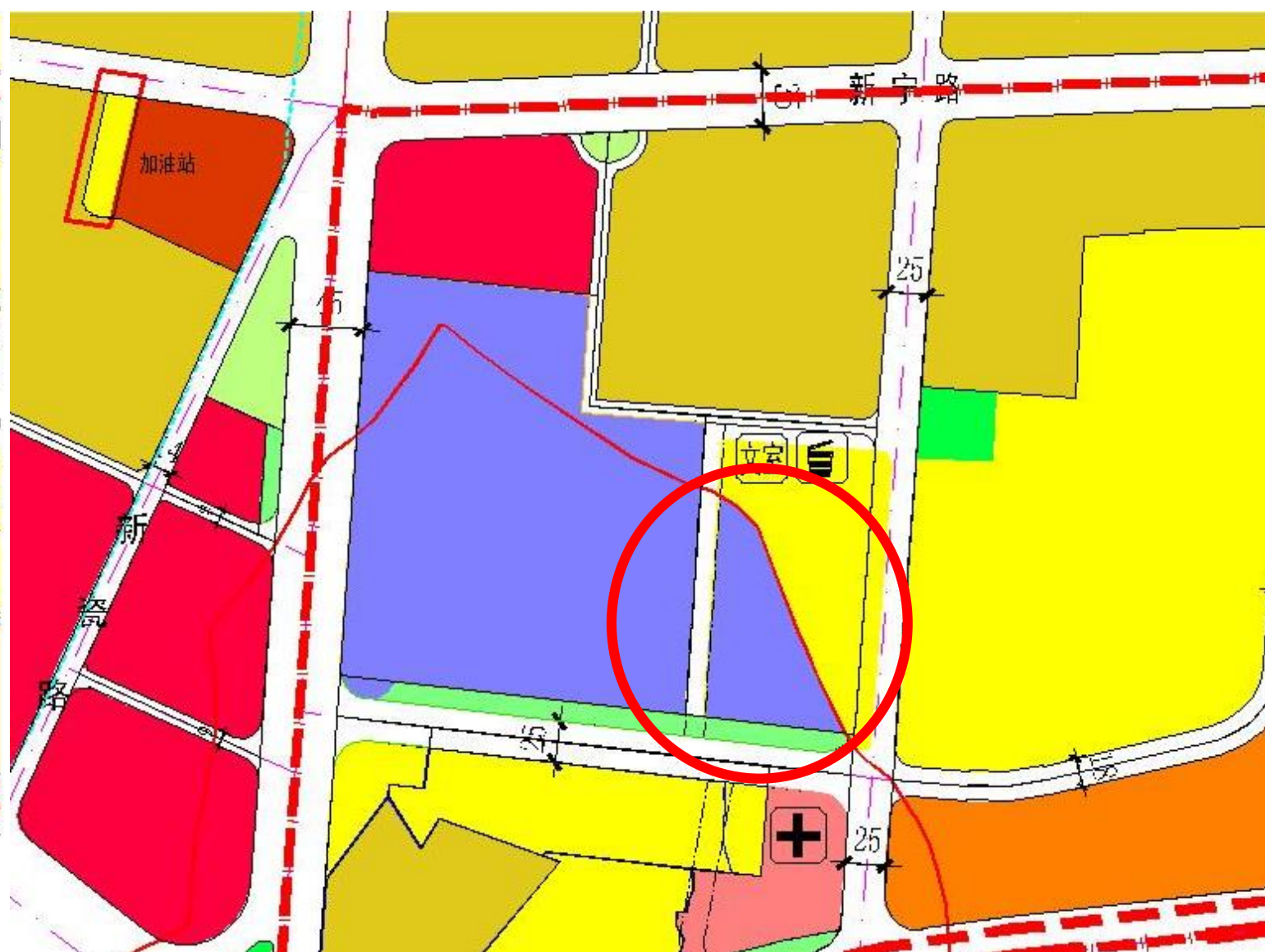
容积率	建筑密度	绿地率	建筑限高
0.35	12.5%	35%	24

### 调整后指标

容积率	建筑密度	绿地率	建筑限高
0.5	20%	35%	35



调整前



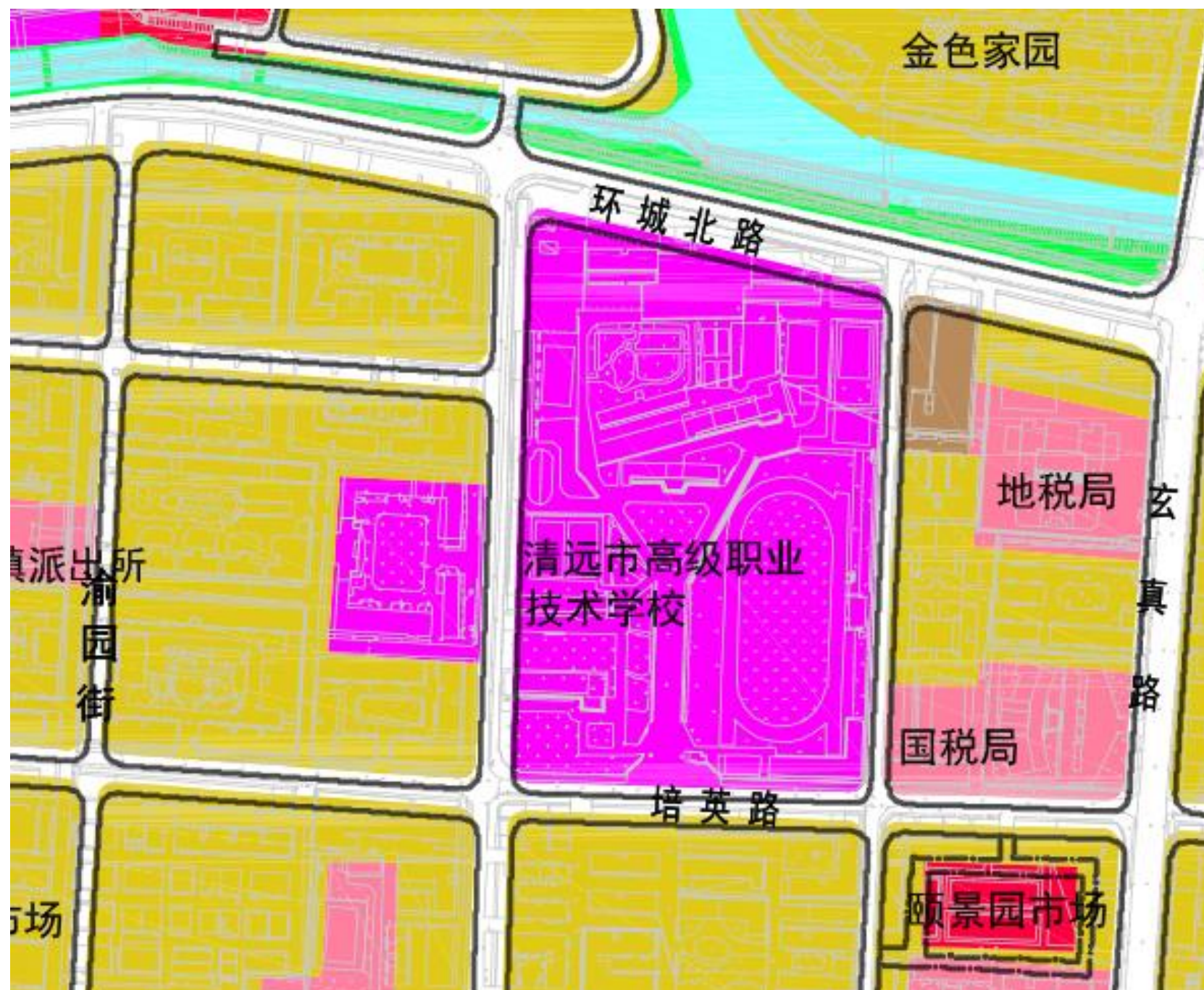
调整后将居住用地改为交通枢纽用地



调整前



调整后



### 调整前指标

	容积率	建筑密度	绿地率	建筑限高
地块一	1.0	30%	30%	24

### 调整后指标

	容积率	建筑密度	绿地率	建筑限高
地块一	2.0	35%	30%	60